



REGIA NAȚIONALĂ A PĂDURILOR – ROMSILVA
DIRECȚIA SILVICĂ CLUJ
Ocolul Silvic Belis

Nr.105A, Loc.Belis Jud.Cluj.; Cod poștal 407075.

ONRC: J40/450/1991; CUI:RO1590120

Telefon:0264334110 Fax: 0264891904

E-mail:ocolulsilvicbelis@gmail.com; Pagina web: www.rosilva.ro

NR. 6212 /M.V./04.12.2024

Catre,

GARDA FORESTIERA CLUJ

NOTIFICARE

REF : Aprobarea actelor de punere in valoare de produse accidentale, conform O.M. 767/2018.

- **Date APV :** 1. Partida 210 PR LUI ONUT /2400191301510, Ocolul Silvic Belis, UP I POIANA HOREA, ua 320B, 321A, 322A; Suprafata 36.23 ha, volum 65.66 mc, Proprietar : Statul Roman; Accidentale I;

Factorii destabilizatori care au afectat arboretul : Atacuri de Ipidae-Arbori uscati, doboraturi;
Numarul/data si durata contractului de administrare sau servicii silvice : Nu este cazul ;

- **Numarul/data inregistrarii contractului la Garda Forestiera Cluj :**
Nu este cazul ;
- **Numarul / data documentului care atesta proprietatea :**
Nu este cazul ;

Mentionam faptul ca, prin exploatarea masei lemnoase din aceasta partida, se depaseste posibilitatea anuala de produse principale la nivel de UP I POIANA HOREA. Drept urmare Ocolul Silvic Belis va intocmi documentatia necesara in vederea obtinerii deciziei de depasire a posibilitatii anuale.

De asemenea, va informam ca partida mai sus mentionata, cat si intreaga suprafata de fond forestier a Ocolului Silvic Belis se suprapune peste urmatoarele arii protejate (Zona tampon) :

- Parcul Natural Apuseni;
- ROSCI0002 Apuseni ;
- ROSPA0081 Muntii Apuseni Vladeasa.

Șef Ocol,
ing. Viorel MATIȘ

S.I/S.I./2ex



ACT DE PUNERE ÎN VALOARE NR. 2400191301510

Unitate de Producție: I - Poiana Horea
Denumire A.P.V: 210 PR LUI ONUȚ

Suprafață totală act - (ha): 36.23 Tratament: T. PRODUSE ACCIDENTALE I Natura Produsului: PRODUSE ACCIDENTALE Tehnologia de Exploatare: TRUNCHIURI SI CATARGE Data inventarierii: 04.11.2024 Anul exploatării: 2024 Procedee de inventariere: FIR CU FIR Ciocan forma CIRCULARĂ nr.: CJ0703 Accesibilitate: 1001-1500	Informații privind N.T.S.M.	Grupa de specii	Nr. de arbori	Volum
	Stâncării pe - (ha): Arbori putregăioși - (buc): cu un volum de - (mc): Iescării - (buc): cu un volum de - (mc):	Rășinoase FAG Quercinee Diverse tari Diverse moi	55	65.66
	Total:	55	65.66	

Specia	SORTARE DIMENSIONALĂ							Lemn lucru	Coajă	Lemn de foc		Volum brut
	G1	G2	G3	M1	M2	M3	LS			Total	VF	
BRAD	8.12	2.22	0.48	0.26	0.03			11.11	1.23	5.76		18.10
MOLID	18.86	11.14	3.42	2.81	0.81		0.26	37.30	3.50	6.76		47.56
TOTAL	26.98	13.36	3.90	3.07	0.84		0.26	48.41	4.73	12.52		65.66

U.A.	Suprafață (ha)		Vârsta ani	Panta G	Semințis utilizabil				Total volum brut	
	Par cursă	UA			%	S. tot	Compoziție			H.
320 B	3.00	9.81	122	20.00	67.00	2.00	8MO2BR		1.10	8.19
321 A	29.23	29.23	122	25.00	69.00	20.00	6MO4BR		1.50	44.92
322 A	4.00	5.95	122	23.00	75.00	3.00	6MO4BR		1.10	12.55

U.A.	BR	MO	Volum
320 B		8.19	8.19
321 A	12.05	32.87	44.92
322 A	6.05	6.50	12.55
Total	18.10	47.56	65.66

U.A.	Specia	Diametre		Înălțimi		Vârsta	Vol. arb	Nr. arb	Creștere	Sortare dimensională						Coajă	Lemn foc		Volum brut
		dt	dgc	ht	hc					G1	G2	G3	M1	M2	M3		LS	Total	
320 B	MO	23.59	22.60	30.08	18.40	122	0.41	20		1.77	1.13	1.03	0.30	0.11	0.47	3.38		8.19	
Total U.A.: 320 B								20		1.77	1.13	1.03	0.30	0.11	0.47	3.38		8.19	
321 A	BR	50.09	49.60	27.91	27.80	122	2.41	5		4.47	1.68	0.33	0.19	0.03	0.74	4.61		12.05	
	MO	39.41	39.00	29.51	26.40	122	1.37	24		14.63	8.45	2.13	1.61	0.46	0.14	2.54	2.91	32.87	
Total U.A.: 321 A								29		19.10	10.13	2.46	1.80	0.49	0.14	3.28	7.52		44.92
322 A	BR	56.14	56.00	27.15	28.50	122	3.03	2		3.65	0.54	0.15	0.07		0.49	1.15		6.05	
	MO	47.62	45.00	23.75	22.75	122	1.63	4		4.23	0.92	0.16	0.17	0.05	0.01	0.49	0.47	6.50	
Total U.A.: 322 A								6		7.88	1.46	0.31	0.24	0.05	0.01	0.98	1.62		12.55
Total General U.A.								55		26.98	13.36	3.90	3.07	0.84	0.26	4.73	12.52		65.66



Șef Ocol,

Întocmit,


Birou Fond Forestier,


Bilou
Verificat,

UP 1 P. Morec
loc. 322A

Štrpoteča: 400 m
Datum: 01. 11. 2021

Act delj
Ivan
Štall






UP 1 P Hovea
ca ; 321 A

Superficie: 29,23 ha
Data: 01.11.2024

Def desti
Nou Hovea
Hali



UP 1 P. Horec
ur. 320 m

Syngafetu : 3,0 ha

Date : 01. 11. 2024

lef dosto
1/04 davor

Halli

DESCRIERE PARCELARA

DS:Cluj

OS:Belis

UP: 1

DESCRIEREA STATIONII SI ARBORETULUI													ELM ARB	P R P	M R E G	VAR S T A N I	DM C M	HM M	C L P	A M E S T E C	EL A G A J	PROVE N I E N T A	VI T A L I	DENS		V O L U M			CRES
																								CONS	MC/ HA	MC/ UA	MC/ HA		
319 C 2.18 HA GF: 1 - 6H 5Q 5R SUP: A TS: 2332 TP: 1121 SOL: 3201 Versant superior ondulat EXPOZITIE: NV INC: 10 G ALTITUDINE: 1100 - 1160 M LITIERA: lipsa TIP FLORA: Hylocomium relativ-echien Natural fundamental prod. mij. COMP.ACTUALA: 7 MO 3 BR COMP.TEL: 7MO 3 BR SORT: MO Gros,cherestea VARSTA EXPL.: 100 ani SEM.UTIL: SUBARBORET: DATE COMPL.: Alte date complement. POL: ERZ: LUCRARI EXEC.: LUCRARI PROP.: DEGAJARI													MO	7	IN	10	2	2	3			RN	N	0.49	5	11	1.7		
													BR	3	IN	10		1	3	M		RN	N	0.21	1	2	0.5		
TOTAL																10								0.7	6	13	2.2		
320 A 5.63 HA GF: 1 - 6H 1B 5Q SUP: A TS: 3333 TP: 1111 SOL: 3202 Versant inferior ondulat EXPOZITIE: NV INC: 24 G ALTITUDINE: 990 - 1060 M LITIERA: continua-normala TIP FLORA: Oxalis-Dentaria relativ-echien Artificial de prod. sup. COMP.ACTUALA: 10 MO COMP.TEL: 10MO T: MO Gros si f.gros,cherestea VARSTA EXPL.: 110 ani SEM.UTIL: SUBARBORET: DATE COMPL.: Alte date complement. POL: ERZ: LUCRARI EXEC.: LUCRARI PROP.: RARITURI													MO	10	P	55	26	22	2		.7	NEC	N	0.80	401	2258	12.6		
TOTAL																55			2					0.8	401	2258	12.6		
320 B 9.81 HA GF: 1 - 6H 5Q 5R SUP: A TS: 3333 TP: 1111 SOL: 3202 Versant inferior ondulat EXPOZITIE: NV INC: 20 G ALTITUDINE: 1010 - 1120 M LITIERA: lipsa TIP FLORA: Oxalis-Dentaria relativ-plurien Natural fundamental prod. sup. COMP.ACTUALA: 9 MO 1 BR COMP.TEL: 8MO 2 BR SORT: MO Gros si f.gros,cherestea VARSTA EXPL.: 110 ani SEM.UTIL: 8MO 2 BR 5 ani 0.7S mixt SUBARBORET: DATE COMPL.: Alte date complement. POL: ERZ: LUCRARI EXEC.: 2021-T.produse accidentale LUCRARI PROP.: T.PROGRESIVE(racordare)IMPAD AJUTORAREA REG NATURALE INGRIJIREA SEMINTISULUI													MO	6	IN	120	40	29	2		.7	RN	N	0.12	94	922	0.6		
													MO	3	IN	55	20	16	2	M	.7	RN	N	0.06	33	324	0.9		
													BR	1	IN	55	30	21	2	M	.7	RN	N	0.02	14	137	0.3		
TOTAL																120			2					0.2	141	1383	1.8		
320 C 20.40 HA GF: 1 - 6H 5Q 5R SUP: A TS: 3332 TP: 1114 SOL: 3201 Versant mijlociu ondulat EXPOZITIE: NV INC: 20 G ALTITUDINE: 1060 - 1230 M LITIERA: continua-subtire TIP FLORA: Oxalis-Dentaria relativ-echien Natural fundamental prod. mij. COMP.ACTUALA: 10 MO COMP.TEL: 10MO SORT: MO Gros,cherestea VARSTA EXPL.: 100 ani SEM.UTIL: SUBARBORET: DATE COMPL.: Alte date complement. POL: ERZ: LUCRARI EXEC.: LUCRARI PROP.: TAIERI DE CONSERVARE													MO	10	IN	75	30	23	3		.7	RN	N	0.70	373	7609	7.6		
TOTAL																75			3					0.7	373	7609	7.6		



DESCRIERE PARCELARA

DS:Cluj

OS:Belis

UP: 1

DESCRIEREA STATIONII SI ARBORETULUI														DENS	V O L U M			CRES
ELM ARB	P R P	M R E	VAR S T A N I	DM C M	HM M	C L P	A M E S T E C	EL A G A J	PROVE N I E N T A	VI T A L I	CONS	MC/ H A	MC/ U A		MC/ H A			
											320 D 3.08 HA GF: 1 - 6H 5Q 5R SUP: A TS: 3333 TP: 1111 SOL: 3202 Versant mijlociu ondulat EXPOZITIE: NV INC: 20 G ALTITUDINE: 1090 - 1180 M LITIERA: continua-normala TIP FLORA: Oxalis-Dentaria Artificial de prod. sup. relativ-echien COMP.ACTUALA: 10 MO COMP.TEL: 9MO 1 BR SORT: MO Gros si f.gros,cherestea VARSTA EXPL.: 110 ani SEM.UTIL: SUBARBORET: DATE COMPL.: Alte date complement. POL: ERZ: LUCRARI EXEC.: LUCRARI PROP.: RARITURI							
TOTAL														0.9	345	1063	15.3	
321 A 29.23 HA GF: 1 - 5H 6H 1C SUP: K TS: 3333 TP: 1211 SOL: 3202 Versant mijlociu ondulat EXPOZITIE: V INC: 25 G ALTITUDINE: 1100 - 1350 M LITIERA: continua-normala TIP FLORA: Asparula-Oxalis Natural fundamental prod. sup. relativ-plurien COMP.ACTUALA: 9 MO 1 BR COMP.TEL: 8MO 2 BR .T: MO Gros si f.gros,cherestea VARSTA EXPL.: SEM.UTIL: SUBARBORET: DATE COMPL.: Alte date complement. POL: ERZ: LUCRARI EXEC.: LUCRARI PROP.: T.IGIENA																		
TOTAL														0.7	598	17479	3.6	
321 B 1.32 HA GF: 1 - 6H 5Q 5R SUP: A TS: 3333 TP: 1211 SOL: 3202 Versant superior ondulat EXPOZITIE: V INC: 15 G ALTITUDINE: 1230 M LITIERA: continua-normala TIP FLORA: Asparula-Oxalis Natural fundamental prod. sup. relativ-echien COMP.ACTUALA: 8 MO 2 BR COMP.TEL: 7MO 3 BR SORT: MO Gros si f.gros,cherestea VARSTA EXPL.: 110 ani SEM.UTIL: SUBARBORET: DATE COMPL.: Alte date complement. POL: ERZ: LUCRARI EXEC.: LUCRARI PROP.: RARITURI																		
TOTAL														0.9	282	372	15.8	
322 A 5.95 HA GF: 1 - 5H 6H 5Q SUP: K TS: 3333 TP: 1211 SOL: 3202 Versant ondulat EXPOZITIE: NV INC: 23 G ALTITUDINE: 1200 - 1350 M LITIERA: continua-normala TIP FLORA: Asparula-Oxalis Natural fundamental prod. sup. relativ-plurien COMP.ACTUALA: 3 BR 7 MO COMP.TEL: 7MO 3 BR SORT: MO Gros si f.gros,cherestea VARSTA EXPL.: SEM.UTIL: SUBARBORET: DATE COMPL.: Alte date complement. POL: ERZ: LUCRARI EXEC.: LUCRARI PROP.: TAIERI DE CONSERVARE																		
TOTAL														0.8	490	2916	5.0	

